

# Coup de cœur SÉJOUR RANDONNÉE À MAJORQUE, BALEARES




# *Le secret d'un voyage réussi?*

## L'alliance d'une île de rêve et d'un prestataire de qualité

En choisissant PRO VOYAGES VACANCES, vous bénéficiez de l'expérience d'un professionnel du voyage pour les groupes.  
Nous mettons à votre service la fiabilité d'un voyageur de notoriété ainsi qu'une organisation rigoureuse.

Sur demande, nous élaborons ensemble pour votre groupe un séjour randonnée à Majorque, aux Baléares, sur mesure, depuis votre départ, comprenant des services variés et complets:

- ❖ billetterie aérienne,
- ❖ transferts à votre hôtel et/ou location de véhicules,
- ❖ service d'hôtellerie et réservation de refuges,
- ❖ programme de randonnées et d'excursions sur mesure,
- ❖ service de guides de montagne,
- ❖ etc.



# Randonnées à Majorque, Baléares

Les randonnées pédestres à Majorque sont un excellent moyen de découvrir les magnifiques paysages de La Sierra Tramuntana et tout son patrimoine lié à la Pierre Sèche : son histoire, son art, ses traditions, ses légendes...

La randonnée est par ailleurs une activité à la portée de tout le monde, puisqu'elle est extrêmement modulable selon les âges et conditions physiques.

Grâce à son expérience dans l'organisation de circuits de randonnée, avec ou sans guide, pour des groupes aux aptitudes très différentes, Pro Voyages Vacances est à même d'organiser votre circuit sur mesure.

Dénivellé, nombre de kilomètres par jour, encadrement, nous élaborons ensemble le parcours qui vous correspond.



# Le rôle du Consell de Mallorca



Le Consell de Mallorca favorise depuis quelques années la pratique de la randonnée en améliorant la signalisation et en réhabilitant de nombreux chemins d'intérêt patrimonial ou excursionniste.

Il a ensuite entrepris la création de deux parcours, la Route de la Pierre Sèche et la Route Artà-Lluc. Ce sont aujourd'hui des sentiers de GR Grande Randonnée, itinéraires de plus de 50 Km, balisés et homologués par la "Federación Española de Deportes de Montaña y Escalada".

Ces itinéraires sont un moyen de revitalisation de l'économie des communes qui s'impliquent au travers d'activités ayant pour but la préservation de l'environnement. La randonnée crée un besoin de nouveaux produits touristiques, favorise la création d'entreprises locales et offre un nouveau loisir aux résidents. Elle contribue à promouvoir le patrimoine, la gastronomie et l'artisanat locaux et, en conséquence, à récupérer les activités agraires et les métiers traditionnels.



# La pierre sèche à Majorque, Baléares



L'activité agricole à Majorque a été associée traditionnellement aux constructions en pierre sèche : murs de délimitation, logements, étables, murs des terrasses de cultures, structures de drainage et d'utilisation de l'eau (torrent, norias, etc.), voies de communication, structures destinées aux activités d'extraction préindustrielles et d'exploitation des bois (production du charbon végétal, de chaux, chasse)...


Au sud et à l'est de l'île, sur des paysages de la plaine, les éléments principaux sont les murs de clôture, les baraques, et les éléments d'utilisation des ressources hydriques.

Dans la Sierra de Tramuntana, les éléments plus caractéristiques sont les champs en terrasses avec un important réseau de chemins empierrés et d'éléments de drainage.

Le développement et la grande variété des constructions en pierre sèche sont principalement dus à des circonstances physiques. La prédominance de la pierre calcaire sur l'île, un matériel abondant et de grande qualité, a permis l'élaboration de structures complexes. Le relief dur et les pluies parfois torrentielles ont par ailleurs rendu impérative la construction de structures pour éviter les processus d'érosion et d'inondations.

D'autre part, divers systèmes de captation et de réserve d'eau ont été créés afin de faire face à la sécheresse estivale.

On trouve allusion aux constructions en pierre sèche dans des documents datant des XIII<sup>ème</sup> et XIV<sup>ème</sup> siècles, bien que l'essor réel de ces constructions n'intervienne qu'à partir du XVI<sup>ème</sup>. L'expansion des cultures s'est prolongée jusqu'au début du XX<sup>ème</sup> siècle, puis le déclin de l'activité agricole a commencé, avec l'abandon des cultures moins productives et d'autres activités liées à la pierre sèche. Ce processus s'est aggravé avec le développement du tourisme et des activités tertiaires dans les années 60.



# Refuges à Majorque



La Route de la Pierre Sèche présente toute une série de refuges, distribués au long des huit étapes. Tous offrent un service de logement et de ravitaillement aux randonneurs. Actuellement deux refuges sont en fonctionnement (Tossals Verds et Muleta), et quatre sont en phase de réhabilitation (Son Amer, La Trapa, s'Hostatgeria del castell d'Alaró et Can Boi).

Certains de ces refuges appartiennent au Consell de Mallorca (Son Amer, Tossals Verds et Can Boi -cédé par la Mairie de Deià-). Les autres sont gérés par le Consell grâce aux accords avec les différentes institutions ou organismes : le refuge de Muleta est propriété de la mairie de Sóller; le refuge de La Trapa appartient au Groupe Ornithologue Baléares et s'Hostatgeria du château d'Alaró à la Mairie d'Alaró ainsi qu'à l'Évêché de Mallorca.



Tous les refuges sont d'anciennes maisons reflétant l'architecture traditionnelle de la Serra de Tramuntana qui ont été restaurées et réhabilitées.

En raison des valeurs naturelles des lieux et pour éviter la massification, les refuges de la Trapa et Tossals Verds ne sont accessibles qu'à pied. Les refuges de Muleta, Son Amer et Can Boi ont des chemins d'accès goudronnés presque jusqu'au refuge, mais il est conseillé de s'y rendre à pied pour éviter les problèmes de parking. Pour ce qui est de s'Hostatgeria, l'orographie permet d'aller en voiture seulement jusqu'à es Pouet. Mieux vaut donc s'y rendre à pied depuis le village d'Alaró.

La capacité d'accueil des refuges est limitée à 30 places pour protéger les ressources naturelles, offrir un service de qualité et éviter la massification.

La réservation est obligatoire.

# Port Soller et Soller

## Le lieu de départ idéal



### Vallée des orangers

A Majorque, île montagneuse, nous vous proposons de découvrir un paradis pour randonneurs. Nos séjours sont très souvent organisés depuis Port Soller et Soller car c'est le lieu idéal, au cœur de la Tramuntana, pour commencer de superbes balades. Paix, animation, un petit port de pêche pittoresque et depuis peu interdit au véhicule font le bonheur des amateurs de marche.

Isolée du reste de l'île durant des siècles par ses montagnes, la vallée de Sóller a forgé un paysage et un caractère unique. Les typiques maisons en pierre avec les vergers et les terrasses d'oliviers demeurent intactes. Ce recoin fertile de la Serra de Tramuntana est également très riche en orangers qui offrent aux sens, parfums, couleurs et saveurs.

C'est précisément la culture des agrumes qui a donné un essor économique à Sóller, surtout entre la fin du XIX<sup>e</sup>. s. et le début du XX<sup>e</sup>. s. On remarque la splendeur des maisons seigneuriales concentrées dans les deux principales artères de la ville : la rue commerçante de la Luna et la Gran Vía.

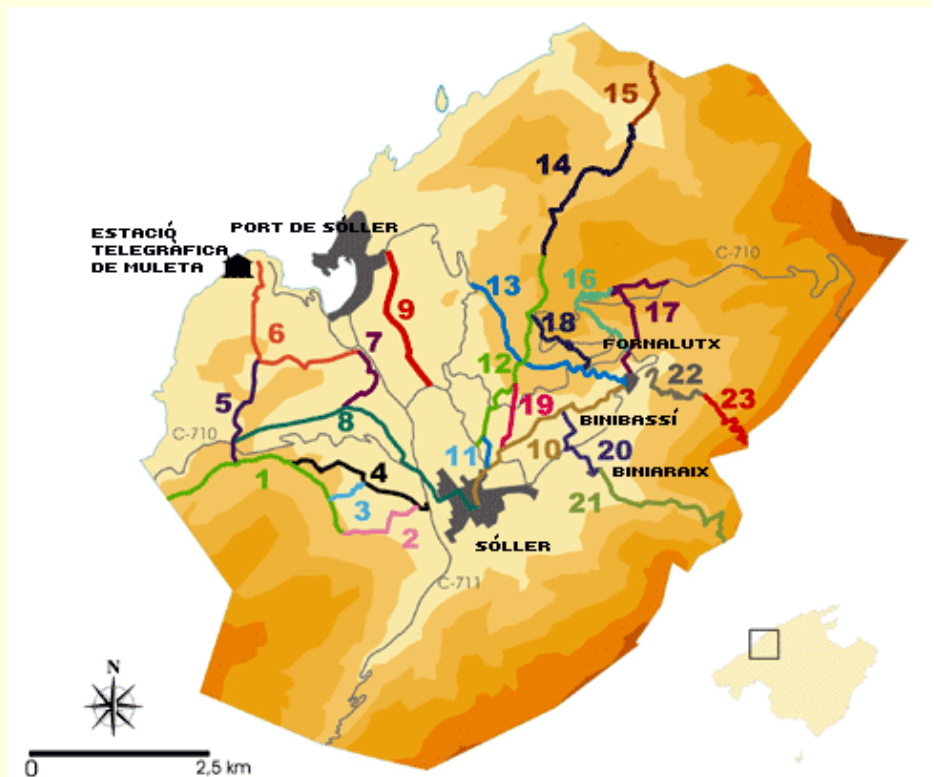
Cependant, le centre de la vie culturelle et de loisirs de Sóller se situe incontestablement place de la Constitució. En plus des terrasses très animées, elle compte deux édifices emblématiques: la Banque de Sóller, inaugurée en 1912, et l'église de Sant Bartomeu dont la surprenante façade a été projetée par le disciple de Gaudí, Joan Rubió i Bellver. Une des manières les plus agréables de se rendre à Sóller depuis Palma est de prendre le train. Inauguré en 1912, ses wagons maintiennent l'esprit du début du XX<sup>e</sup>. s.



# Excursions depuis Port Soller et Soller



Loin des plages surpeuplées du sud de l'île, les montagnes de Majorque forment une barrière sauvage le long de la côte nord-ouest. Du haut des 1400m du Puig Major, des pentes abruptes couvertes de pins, de maquis, de chênes verts et d'oliviers dévalent jusqu'aux eaux bleues de la Méditerranée. Tous les ingrédients de superbes randonnées en terrain calcaire sont ici réunis : profonds canyons, ravissantes calanques, lapiaz tourmentés...



	Estat de la senyalització
1 Camí de Castelló	Realitzada
2 Camí de Rocafort	Realitzada
3 Camí des Montreals	Realitzada
4 Camí des Rost	Realitzada
5 Camí de Muleta	Realitzada
6 Camí de Muleta as far des Cap Gros	Prevista
7 Camí de Binidorm	Prevista
8 Camí de Son Sales	Prevista
9 Camí vell des Port	Prevista
10 Camí vell de Fornalutx	Realitzada
11 Camí de ses Marjades	Realitzada
12 Camí de sa costa d'en Flassada	Realitzada
13 Camí de sa Figuera	Realitzada
14 Camí vell de Bàlitz	Realitzada
15 Camí vell de na Cavallera	Realitzada
16 Camí vell de sa Comuna	Prevista
17 Camí de s'Alzina Fumadora	Realitzada
18 Camí de sa costa d'en Nico	Realitzada
19 Camí de sa Capelleta	Realitzada
20 Camí de l'horta de Biniraix	Realitzada
21 Camí de Biniraix	Realitzada
22 Camí des Creuer	Prevista
23 Camí des portell de sa Costa	Prevista

Sierra Tramuntana – Secteur central 2



# Exemple de Programme randonnée Majorque, Baléares



## **Jour 1 : France / Palma**

Vol France / Palma. Accueil à l'aéroport par l'accompagnateur ou le transporteur,  
Hôtel à Palma.

## **Jour 2 : La presqu'île de Muleta / la cala de Deïa**

Transfert à Deïa, d'où nous partons en randonnée pour la Cala Deïa, la côte de Lluchalcari puis la presqu'île de Muleta. Notre randonnée nous conduit en bord de mer entre pins et rochers blancs. Baignade possible dans les nombreuses criques sauvages que nous rencontrerons selon la température de l'eau. Nuit en hôtel à Puerto Soller.

*Temps de marche : 4 h*

## **Jour 3 : Coll del Mirador/Balitx**

Départ du port de Soller en direction du « coll del Mirador ». Montée entre bosquets et terrasses pour atteindre ce mirador naturel, point de vue sur la vallée de Soller, la mer et les montagnes environnantes. Descente pour Balitx et l'ancienne demeure seigneuriale fortifiée, aujourd'hui confortable ferme auberge où nous passerons la nuit.

*Temps de marche : 6h . Dénivelés : + 400 et - 250 m.*

## **Jour 4 : Balitx / Tuent / Lluc**

Par un magnifique chemin en balcon sur la mer nous quittons la vallée protégée de Balitx. Cette étape nous offre une très belle vue de la cote Ouest. Les oliviers dévalent jusqu'à la plage de Cala Tuent. Transfert pour le Monastère de Lluc.

*Temps de marche : 4 h*

## **Jour 5 : Puig Tomir**

Départ du monastère pour le Puig Tomir au nord de la serra de Tramuntana (ascension facultative). Sa position et son isolement font de lui un des meilleurs belvédères de Mallorca. C'est au milieu des cyprès et des chênes verts que nous grimperons sur le Puig Tomir (1100m), descente par une belle petite vallée oubliée de tous... Retour à Lluc.

*Temps de marche : 5 h 30. Dénivelé + : 650 m.*



Spécialiste de la destination Majorque, nous proposons des **séjours sur mesure** exclusivement pour des **groupes** (à partir de 8 personnes, débutants ou confirmés), au départ de toutes les grandes villes de **France, de Belgique, Luxembourg et Suisse**. Plus de renseignements sur demande à [infogroupes@provacancesgroup.com](mailto:infogroupes@provacancesgroup.com)

# Nos hôtels partenaires

Nous avons sélectionné pour vous de magnifiques hôtels situés à Port Soller.

Ces hôtels sont le point de départ idéal pour un séjour randonnée dans la Tramuntana.

Hôtel Eden \*\*\*  
Hôtel Es Port \*\*\*  
Hôtel Porto Soller \*\*\*



Nous disposons également d'un catalogue d'hôtels varié et complet permettant des départs depuis le sud (Port d'Andratx), le nord (Port de Pollença et Port d'Alcudia), mais aussi l'est de l'île de Majorque (Cala Ratjada). Pour plus d'informations sur ces hôtels, contactez nous !





#### Equipped des chambres:

- Téléphone
- Télévision par satellite
- Internet avec WI-FI ADSL
- Coffre-fort
- Frigidaire
- Air conditionné
- Chauffage
- Sèche-cheveux
- Carrelage



#### Equipped de l'hôtel:

- Réception
- Restaurant non fumeur avec air conditionné / chauffage
- 2 ascenseurs
- Bar
- Salon
- Réduit bagages
- Salle marcheurs – randonnées – cyclotourisme

#### Informations complémentaires:

- Plage: 15 m
- Centre ville: 150 m
- Transport régulier bus: 100 m
- Transport tram avec arrêt face à l'hôtel
- Aéroport: 30 km
- Terrain de golf: 15 km





#### Equipement des chambres:

- Salle de bains complète
- Téléphone avec ligne directe
- Télévision satellite
- Chauffage
- Air conditionné individuel
- Coffre-fort (supplément)
- Balcon (supplément)



#### Equipement de l'hôtel :

- Restaurant avec terrasse
- Bars dont un au bord de la piscine
- Salle de télévision avec réception satellite
- Service de blanchisserie
- Accès internet (payant)
- Piscine intérieure chauffée avec jacuzzi (fermée du 15/06 au 20/09)
- Piscine extérieure avec bassin pour enfants
- Solarium, transats et parasols
- Ping-pong
- Salle de musculation
- Cours de peinture et de céramique
- 3 courts de tennis avec éclairage (avec participation)
- Toute l'année sauf en août : remise en forme et détente avec services de thalassothérapie comprenant sauna, massages, physiothérapie, jets avec massages, aqua-gym, stretching, kinésithérapie et électrothérapie.
- Programme de randonnées pédestres guidées en montagne.

#### Informations complémentaires :

- Plage : 200m
- Possibilité de vous faire concocter des menus diététiques sur simple demande.



### Equipped of the hotel :

- Réception
- Ascenseur
- Salle de télévision
- Jardin
- Terrasse
- Bar
- Restaurant
- Snack bar
- Piscine extérieure
- Parasols
- Transats
- Jacuzzi
- Service de chambre
- Animation

### Equipment of the room :

- Salle de bains avec baignoire
- Sèche-cheveux
- Chauffage
- Climatisation
- Télévision satellite
- Téléphone
- Coffre fort
- Lit bébé / enfant disponible
- Balcon / terrasse

### A proximité :

- Aéroport : 26 km
- Transports publics : 0 -1 km
- Centre ville : 2 km
- Plage : 0 -1 km
- Location de vélos : 5 km
- Court de tennis : 5 km
- Chemins de randonnée : 5 km



# Bibliographie - Cartographie



## Bibliographie

- Nombreux ouvrages généraux sur les Baléares : guide Bleu, guide Visa, Marcus, Nagel, Départ, etc ...
- Sur la randonnée : Paysages de Majorque de V.Crespi-Green (Ed. Sunflower)
- Un hiver à Majorque George Sand

## Cartographie

Majorque au 1/150.000 : RV, Plaza & Janes, Hallwag, etc ...



**PRO VOYAGES VACANCES** [www.agencebalear.com](http://www.agencebalear.com)

**Calle Bartolomeo Sureda y Miserol nº 4 A**

**LA VILETA 07013 PALMA DE MALLORCA**

**Tel: +34 971 78 31 10 Fax: + 34 971 60 94 43**

**[infogroupes@provacancesgroup.com](mailto:infogroupes@provacancesgroup.com)**

N'hésitez pas à nous contacter pour  
une demande de devis gratuit,

[infogroupes@provacancesgroup.com](mailto:infogroupes@provacancesgroup.com)

ce sera un plaisir pour nous que de  
répondre à votre demande.

L'équipe de Pro Voyages Vacances

